

ПРОЕКТ ВНЕСЕНИЯ ИЗМЕНЕНИЙ В ПРАВИЛА ЗЕМЛЕПОЛЬЗОВАНИЯ И ЗАСТРОЙКИ НОВО-НИКОЛАЕВСКОГО МУНИЦИПАЛЬНОГО ОБРАЗОВАНИЯ. КАРТА ГРАДОСТРОИТЕЛЬНОГО ЗОНИРОВАНИЯ. М 1:50000

УСЛОВНЫЕ ОБОЗНАЧЕНИЯ

Границы единиц административно-территориального деления

- Граница сельского поселения
- Граница населенного пункта

Территориальные зоны

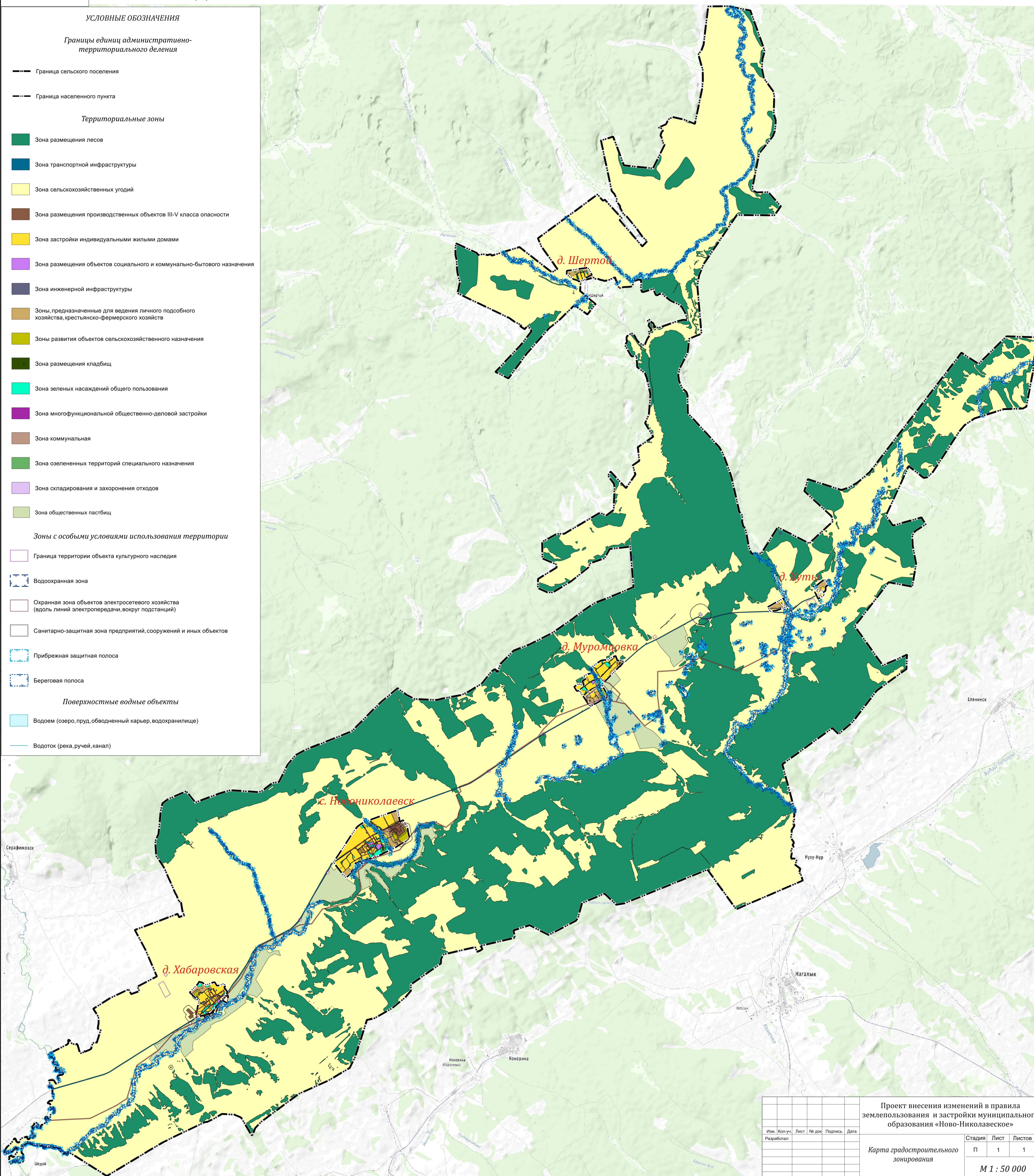
- Зона размещения лесов
- Зона транспортной инфраструктуры
- Зона сельскохозяйственных угодий
- Зона размещения производственных объектов III-V класса опасности
- Зона застройки индивидуальными жилыми домами
- Зона размещения объектов социального и коммунально-бытового назначения
- Зона инженерной инфраструктуры
- Зоны, предназначенные для ведения личного подсобного хозяйства, крестьянско-фермерского хозяйства
- Зоны развития объектов сельскохозяйственного назначения
- Зона размещения кладбищ
- Зона зеленых насаждений общего пользования
- Зона многофункциональной общественно-деловой застройки
- Зона коммунальная
- Зона озелененных территорий специального назначения
- Зона складирования и захоронения отходов
- Зона общественных пастбищ

Зоны с особыми условиями использования территории

- Граница территории объекта культурного наследия
- Водоохранная зона
- Охранная зона объектов электросетевого хозяйства (вдоль линий электропередачи, вокруг подстанций)
- Санитарно-защитная зона предприятий, сооружений и иных объектов
- Прибрежная защитная полоса
- Береговая полоса

Поверхностные водные объекты

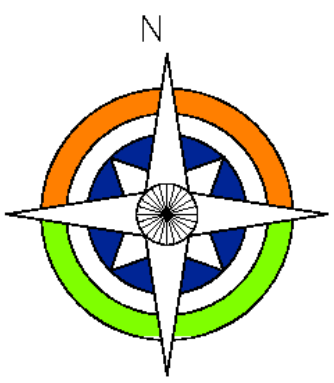
- Водоем (озеро, пруд, обводненный карьер, водохранилище)
- Водоток (река, ручей, канал)



Проект внесения изменений в правила землепользования и застройки муниципального образования «Ново-Николаевское»					
Изм.	Кол-во	Лист	№ док.	Подпись	Дата
Разработал:					

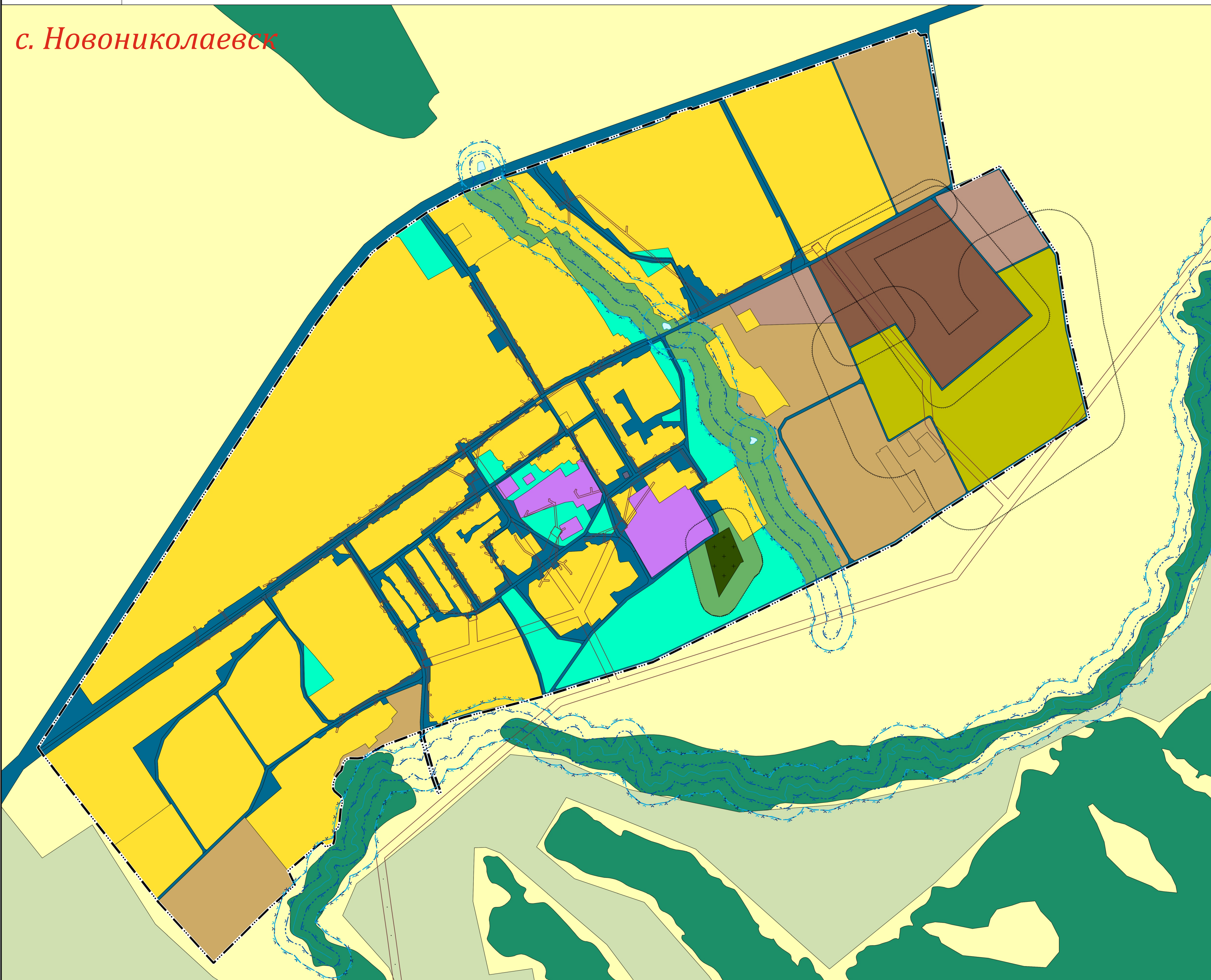
Карта градостроительного зонирования		
Стадия	Лист	Листов
П	1	1

М 1 : 50 000

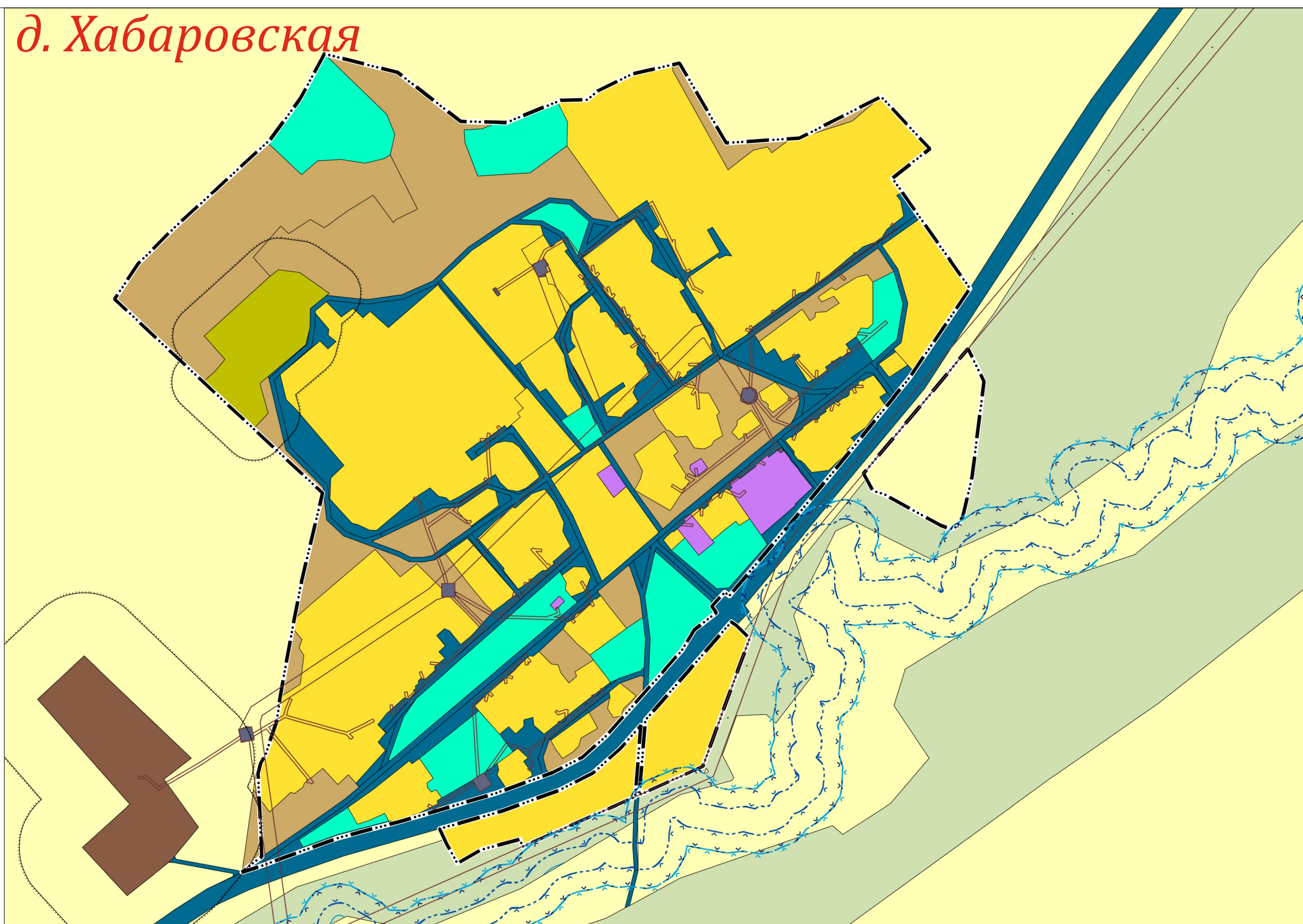


ПРОЕКТ ВНЕСЕНИЯ ИЗМЕНЕНИЙ В ПРАВИЛА ЗЕМЛЕПОЛЬЗОВАНИЯ И ЗАСТРОЙКИ
 НОВО-НИКОЛАЕВСКОГО МУНИЦИПАЛЬНОГО ОБРАЗОВАНИЯ.
 ФРАГМЕНТ КАРТЫ ГРАДОСТРОИТЕЛЬНОГО ЗОНИРОВАНИЯ. М 1:5000

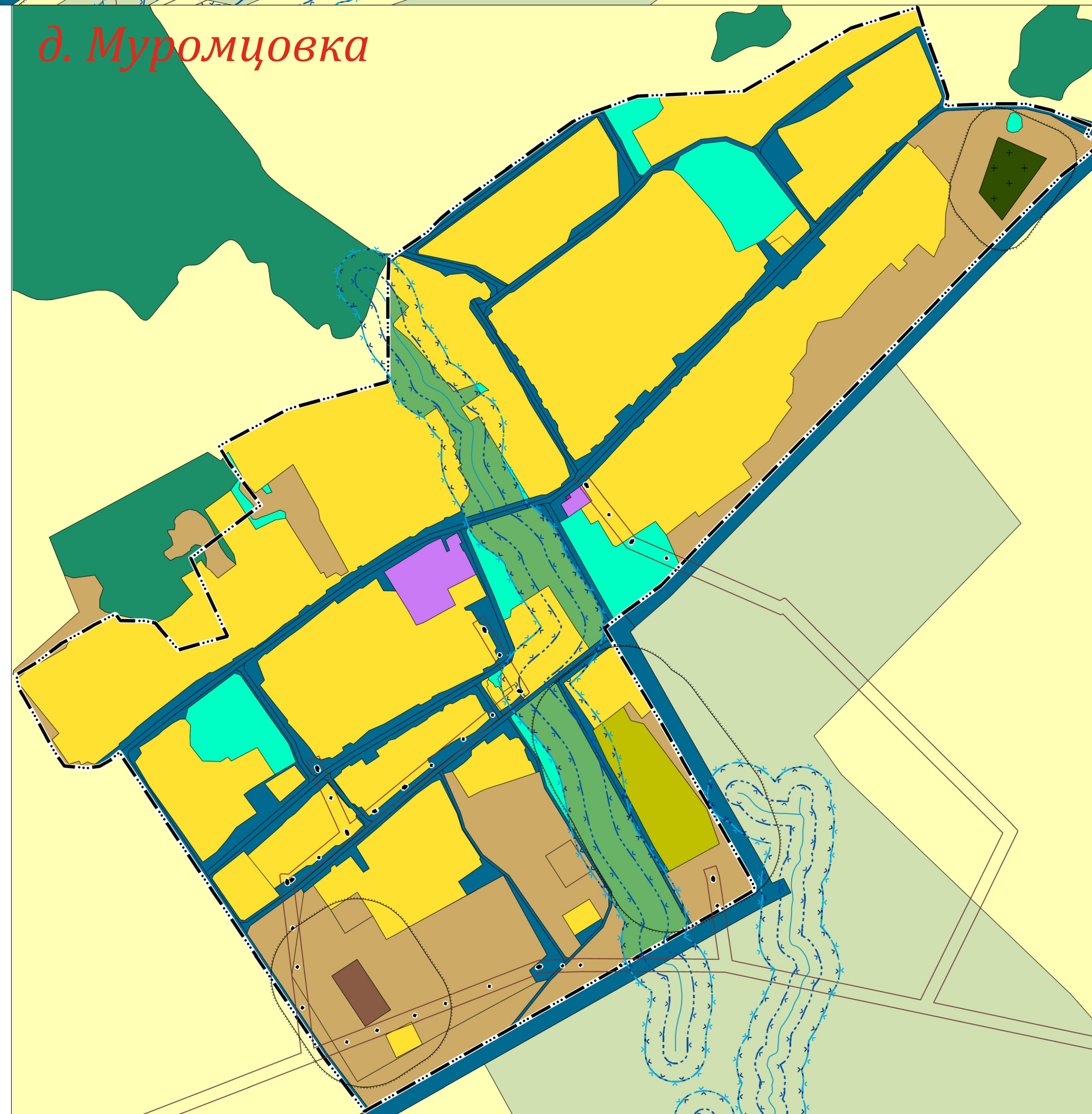
с. Новониколаевск



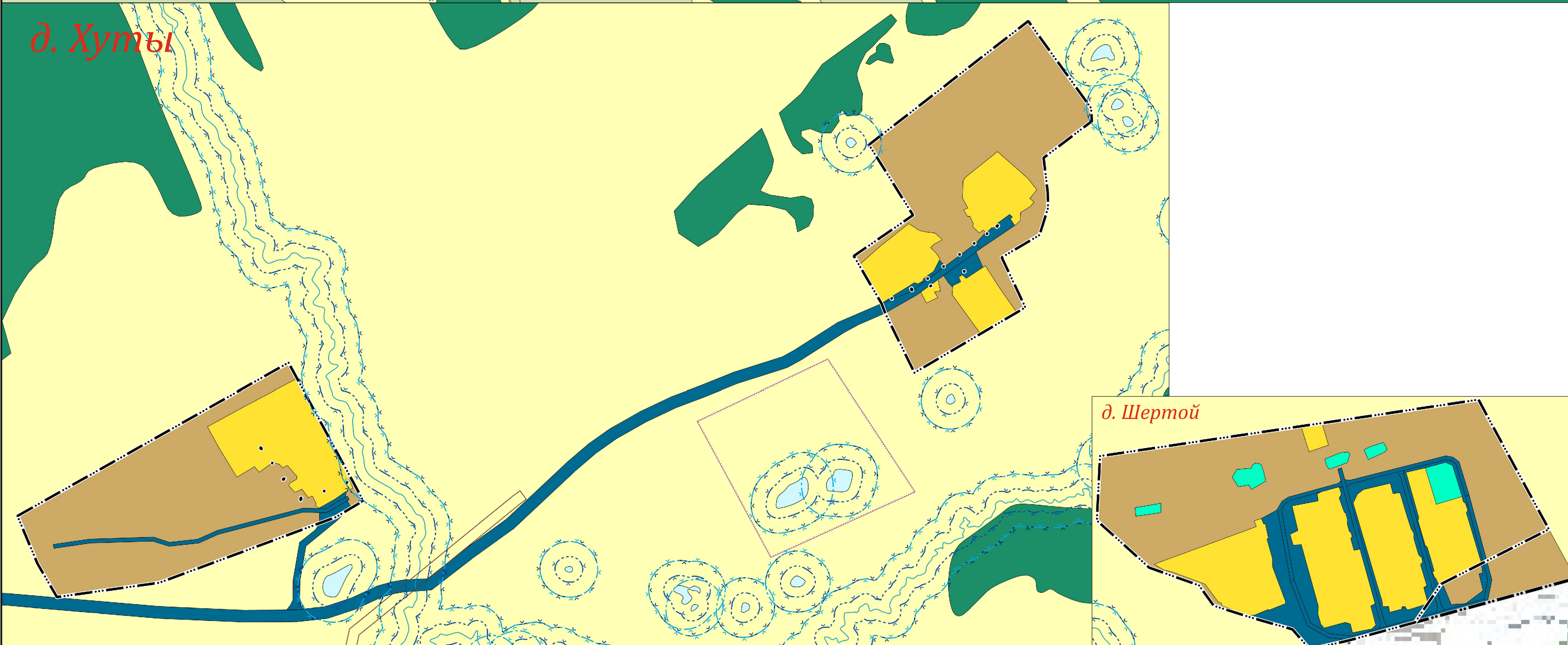
д. Хабаровская



д. Муромцовка



д. Хуты



д. Шертой



- УСЛОВНЫЕ ОБОЗНАЧЕНИЯ**
- Границы единиц административно-территориального деления
- Граница сельского поселения
 - Граница населенного пункта
- Территориальные зоны**
- Зона размещения лесов
 - Зона транспортной инфраструктуры
 - Зона сельскохозяйственных угодий
 - Зона размещения производственных объектов III-V класса опасности
 - Зона застройки индивидуальными жилыми домами
 - Зона размещения объектов социального и коммунально-бытового назначения
 - Зона инженерной инфраструктуры
 - Зоны, предназначенные для ведения личного подсобного хозяйства, крестьянско-фермерского хозяйства
 - Зоны развития объектов сельскохозяйственного назначения
 - Зона размещения кладбищ
 - Зона зеленых насаждений общего пользования
 - Зона multifunctional общественно-деловой застройки
 - Зона коммунальная
 - Зона озелененных территорий специального назначения
 - Зона складирования и захоронения отходов
 - Зона общественных пастбищ
- Зоны с особыми условиями использования территории**
- Граница территории объекта культурного наследия
 - Водоохранная зона
 - Охранная зона объектов электросетевого хозяйства (вдоль линий электропередачи, вокруг подстанций)
 - Санитарно-защитная зона предприятий, сооружений и иных объектов
 - Прибрежная защитная полоса
 - Береговая полоса
- Поверхностные водные объекты**
- Водоем (озеро, пруд, обводненный карьер, водохранилище)
 - Водоток (река, ручей, канал)

Изм.				Лист				№ док.				Подпись				Дата			
Разработчик																			
Проект внесения изменений в правила землепользования и застройки муниципального образования «Ново-Николаевское»																			
Фрагмент карты градостроительного зонирования																			
Стадия		Лист		Листов		п		1		1									
М 1 : 5 0 0 0																			